

Récépissé de DT
Récépissé de DICT

Au titre du chapitre IV du titre V du livre V (partie réglementaire) du Code de l'environnement
et de la section 12 du chapitre IV du titre III du livre V de la 4ème partie (partie réglementaire) du Code du travail

(Annexe 2 de l'arrêté du 15 février 2012 modifié - NOR : DEVP1116359A)

Destinataire

- ☒ Récépissé de DT
☐ Récépissé de DICT
☐ Récépissé de DT/DICT
conjointe

Dénomination
Numéro / Voie
Code postal / Commune
Pays

SCE PARIS
TSA 70011
69134 DARDILLY CEDEX
France

N° consultation du téléservice : 2025040803013D1C

Référence de l'exploitant : 2515030412. 251501RDT02

N° d'affaire du déclarant : 313523833

Personne à contacter (déclarant) : FERSI Chedi

Date de réception de la déclaration : 08/04/2025

Commune principale des travaux : 77990 LE MESNIL AMELOT

Adresse des travaux prévus : Rue Henry Fosse

Coordonnées de l'exploitant :

Raison sociale : SUEZ EAU FRANCE SAS P0275

Personne à contacter :

Numéro / Voie : 258 Rue Moreno

Lieu-dit / BP :

Code Postal / Commune : 59410 ANZIN

Tél. : +33977408408

Fax :

Éléments généraux de réponse

- ☐ Les renseignements que vous avez fournis ne nous permettent pas de vous répondre. La déclaration est à renouveler. Précisez notamment :
☐ Les réseaux/ouvrages que nous exploitons ne sont pas concernés au regard des informations fournies. Distance > à : _____ m
☒ Il y a au moins un réseau/ouvrage concerné de catégorie (voir liste des catégories au verso) : EU Autres informations :

Modification ou extension de nos réseaux / ouvrages

Modification ou extension de réseau/ouvrage envisagée dans un délai inférieur à 3 mois : _____

☐ Réalisation de modifications en cours sur notre réseau/ouvrage.

Veuillez contacter notre représentant : _____

Tél. : _____

NB : Si nous avons connaissance d'une modification du réseau/ouvrage dans le délai maximal de 3 mois à compter de la consultation du téléservice, nous vous en informerons.

Emplacement de nos réseaux / ouvrages

☒ Plans joints : Références : PC Automate Echelle (1) : 2000 Date d'édition (1) : 08/04/2025 Sensible : ☐ Prof. règl. mini (1) : _____ cm Matériau réseau (1) : _____ cm
NB : La classe de précision A, B ou C figure dans les plans.

☐ Réunion sur chantier pour localisation du réseau/ouvrage : ☐ Date retenue d'un commun accord : _____ à _____
ou ☐ Prise de RDV à l'initiative du déclarant (date du dernier contact non conclusif : _____)

☐ Votre projet doit tenir compte de la servitude protégeant notre ouvrage.

☐ (cas d'un récépissé de DT) Vous devez prévoir des investigations complémentaires à notre charge (hors cas d'exemption prévus dans la réglementation) (2)

☐ Des branchements non cartographiés sont présents. Ils sont soit pourvus d'affleurants visibles et rattachés à un réseau principal souterrain identifié dans les plans joints, soit munis de dispositifs automatiques supprimant tout risque en cas d'endommagement (2)

(1) : facultatif si l'information est fournie sur le plan joint (2) pour les tronçons et branchements non cartographiés en classe A, prévoir des clauses techniques et financières particulières dans le marché

Recommandations de sécurité

Les recommandations techniques spécifiques suivantes sont à appliquer, en fonction des risques liés à l'utilisation des techniques de travaux employées :

Rubriques du guide technique relatives à des ouvrages ou travaux spécifiques : 5. 6. 5. 7

Pour les exploitants de lignes électriques : si la distance d'approche a été précisée, indiquez si la mise hors tension est : ☐ possible ☐ impossible

Mesures de sécurité à mettre en œuvre : _____

Dispositifs importants pour la sécurité : _____

Cas de dégradation d'un de nos ouvrages

En cas de dégradation d'un de nos ouvrages, contactez nos services au numéro de téléphone suivant : 0977401119

Pour toute anomalie susceptible de mettre en cause la sécurité au cours du déroulement du chantier, prévenir le service départemental d'incendie et de secours (par défaut le 18 ou le 112) : _____

Responsable du dossier

Nom : RESP TERRITORIAL

Désignation du service : VISIO HDF

Tél : +33 977408408

Signature de l'exploitant ou de son représentant

Nom : RESP TERRITORIAL








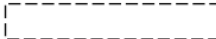
Signature :

Date : 08/04/2025 Nombre de pièces jointes, y compris les plans : 1

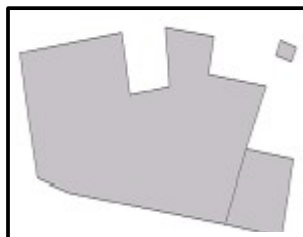
PLAN ASSOCIE EN REPONSE A DT-DICT

Communes :	LE-MESNIL-AMELOT		
Codes INSEE :	77291		
Réf DT-DICT :	2025040803013D1C		
Date d'édition :	08/04/2025	Plan : assainissement	Ech. : 1/2000ème

Ce plan est joint en complément d'une réponse à DT-DICT en association au formulaire Cerfa N°14435*01 auquel il fait référence.

Légende :	En service	Hors service
Réseau		
Branchement		
Télécommande		N/A
Affleurant du réseau		N/A
Repère terrain		N/A
Limites d'ouvrages		N/A

Bâtis



Parcelles et contours



Autres éléments de réseau :

- Y Accessoires de purge
- Eléments de Défense Incendie
- ~ Organes de régulation des réseaux

Les coordonnées des points géoréférencés sont exprimées dans le système national de référence :

- Projection Lambert 93 en planimétrie et IGN 69 en altimétrie pour la France métropolitaine,
- Projection UTM Nord Fuseau 20 en planimétrie et IGN 1987 en altimétrie pour la Martinique.

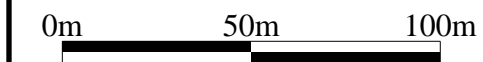
Tableau d'assemblage :

le numéro présent dans chaque quadrant renvoie au numéro de page sur laquelle se trouve le plan.

page 3	page 7
--------	--------

Plan d'ensemble page 2.

Vous trouverez un plan d'ensemble en début de document. Ce plan est fourni à titre indicatif. Des branchements non-munis d'affleurants visibles peuvent exister sur la zone d'emprise des travaux. Pour toute information conforme à la réglementation, se reporter aux plans A4 détaillés.



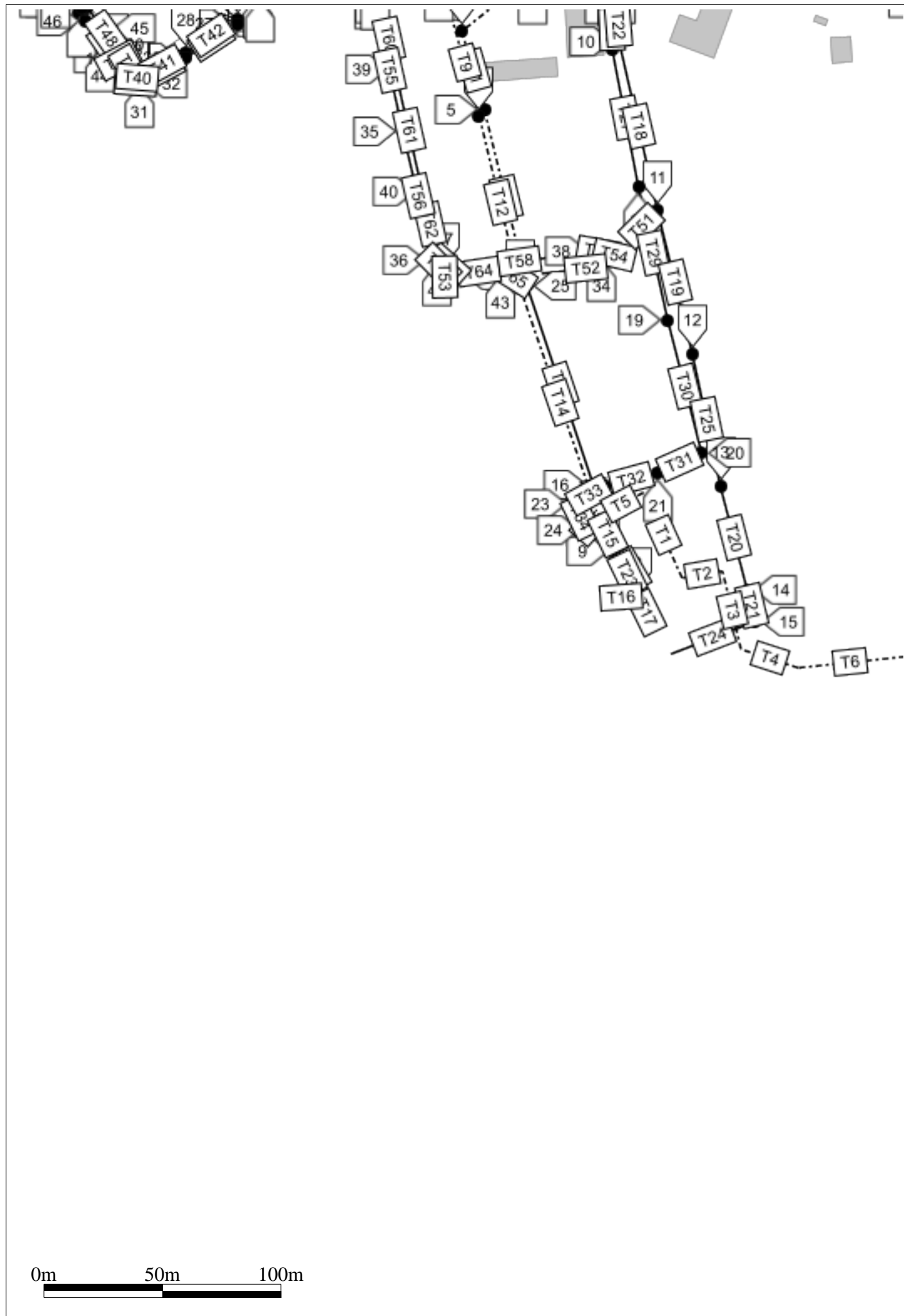


TABLE DE REFERENCEMENT DES TRONCONS

INDEX	Etiquettes	Classe	Diamètre mm	Longueur m	Prof. mini m	Type	Matériau	Dernière modif.	Adresse
T1	T1/C/-1.0	C	-1.00	39.58	Inconnu	Unitaire	Inconnu	29/03/2022	LE-MESNIL-AMELOT,LE-MESNIL-AMELOT RUE PARIEUX
T2	T2/C/-1.0	C	-1.00	17.32	Inconnu	Unitaire	Inconnu	29/03/2022	LE-MESNIL-AMELOT,LE-MESNIL-AMELOT RUE PARIEUX
T3	T3/C/-1.0	C	-1.00	33.82	Inconnu	Unitaire	Inconnu	29/03/2022	LE-MESNIL-AMELOT,LE-MESNIL-AMELOT RUE PARIEUX
T4	T4/C/-1.0	C	-1.00	25.48	Inconnu	Unitaire	Inconnu	29/03/2022	LE-MESNIL-AMELOT,LE-MESNIL-AMELOT RUE PARIEUX
T5	T5/C/-1.0	C	-1.00	21.44	Inconnu	Unitaire	Inconnu	29/03/2022	LE-MESNIL-AMELOT,LE-MESNIL-AMELOT RUE PARIEUX
T6	T6/C/-1.0	C	-1.00	45.34	Inconnu	Unitaire	Inconnu	29/03/2022	LE-MESNIL-AMELOT,LE-MESNIL-AMELOT RUE PARIEUX
T7	T7/C/-1.0	C	-1.00	18.06	Inconnu	Unitaire	Inconnu	29/03/2022	LE-MESNIL-AMELOT,LE-MESNIL-AMELOT RUE DU BOSNIER
T8	T8/C/400.	C	400.00	38.09	Inconnu	Unitaire	Inconnu	31/03/2022	LE-MESNIL-AMELOT,RUE PARIEUX
T9	T9/C/600.	C	600.00	62.94	Inconnu	Unitaire	Inconnu	31/03/2022	LE-MESNIL-AMELOT,RUE PARIEUX
T10	T10/C/600.	C	600.00	26.37	Inconnu	Unitaire	Inconnu	31/03/2022	LE-MESNIL-AMELOT,RUE PARIEUX
T11	T11/C/600.	C	600.00	34.42	Inconnu	Unitaire	Inconnu	31/03/2022	LE-MESNIL-AMELOT,RUE PARIEUX
T12	T12/C/600.	C	600.00	75.16	Inconnu	Unitaire	Inconnu	31/03/2022	LE-MESNIL-AMELOT,RUE PARIEUX
T13	T13/C/600.	C	600.00	76.31	Inconnu	Unitaire	Inconnu	31/03/2022	LE-MESNIL-AMELOT,RUE PARIEUX
T14	T14/C/600.	C	600.00	101.31	Inconnu	Unitaire	Inconnu	29/03/2022	LE-MESNIL-AMELOT,-
T15	T15/C/600.	C	600.00	16.38	Inconnu	Eaux usées	Inconnu	21/05/2022	LE-MESNIL-AMELOT,RUE PARIEUX
T16	T16/C/-1.0	C	-1.00	14.05	Inconnu	Eaux usées	Inconnu	12/04/2022	LE-MESNIL-AMELOT,RUE PARIEUX
T17	T17/C/600.	C	600.00	15.40	Inconnu	Eaux pluviales	Inconnu	21/05/2022	LE-MESNIL-AMELOT,RUE PARIEUX
T18	T18/C/500.	C	500.00	73.26	Inconnu	Eaux pluviales	Inconnu	21/05/2022	LE-MESNIL-AMELOT,RUE PARIEUX
T19	T19/C/500.	C	500.00	61.81	Inconnu	Eaux pluviales	Inconnu	21/05/2022	LE-MESNIL-AMELOT,RUE PARIEUX
T20	T20/C/500.	C	500.00	45.37	Inconnu	Eaux pluviales	Inconnu	12/04/2022	LE-MESNIL-AMELOT,RUE PARIEUX
T21	T21/C/500.	C	500.00	13.86	Inconnu	Eaux pluviales	Inconnu	21/05/2022	LE-MESNIL-AMELOT,RUE PARIEUX
T22	T22/C/500.	C	500.00	24.17	Inconnu	Eaux pluviales	Inconnu	21/05/2022	LE-MESNIL-AMELOT,RUE PARIEUX
T23	T23/C/600.	C	600.00	21.18	Inconnu	Eaux usées	Inconnu	21/05/2022	LE-MESNIL-AMELOT,RUE PARIEUX
T24	T24/C/500.	C	500.00	37.97	Inconnu	Eaux pluviales	Inconnu	21/05/2022	LE-MESNIL-AMELOT,RUE PARIEUX
T25	T25/C/500.	C	500.00	56.97	Inconnu	Eaux pluviales	Inconnu	21/05/2022	LE-MESNIL-AMELOT,RUE PARIEUX
T26	T26/C/600.	C	600.00	52.68	Inconnu	Eaux pluviales	Inconnu	21/05/2022	LE-MESNIL-AMELOT,RUE PARIEUX
T27	T27/C/300.	C	300.00	58.72	Inconnu	Eaux usées	Inconnu	21/05/2022	LE-MESNIL-AMELOT,RUE PARIEUX
T28	T28/C/300.	C	300.00	41.91	Inconnu	Eaux usées	Inconnu	21/05/2022	LE-MESNIL-AMELOT,RUE PARIEUX
T29	T29/C/300.	C	300.00	57.78	Inconnu	Eaux usées	Inconnu	12/04/2022	LE-MESNIL-AMELOT,RUE PARIEUX
T30	T30/C/300.	C	300.00	57.77	Inconnu	Eaux usées	Inconnu	21/05/2022	LE-MESNIL-AMELOT,RUE PARIEUX
T31	T31/C/300.	C	300.00	20.19	Inconnu	Eaux usées	Inconnu	21/05/2022	LE-MESNIL-AMELOT,RUE PARIEUX
T32	T32/C/300.	C	300.00	23.16	Inconnu	Eaux usées	Inconnu	12/04/2022	LE-MESNIL-AMELOT,RUE PARIEUX
T33	T33/C/300.	C	300.00	15.04	Inconnu	Eaux usées	Inconnu	21/05/2022	LE-MESNIL-AMELOT,RUE PARIEUX
T34	T34/C/300.	C	300.00	12.30	Inconnu	Eaux usées	Inconnu	21/05/2022	LE-MESNIL-AMELOT,RUE PARIEUX
T35	T35/C/300.	C	300.00	7.75	Inconnu	Eaux usées	Inconnu	21/05/2022	LE-MESNIL-AMELOT,RUE PARIEUX
T36	T36/C/600.	C	600.00	88.46	Inconnu	Eaux usées	Inconnu	21/05/2022	LE-MESNIL-AMELOT,RUE PARIEUX

T37	T37/C/600.	C	600.00	13.57	Inconnu	Eaux usées	Inconnu	21/05/2022	LE-MESNIL-AMELOT,RUE PARIEUX
T38	T38/C/500.	C	500.00	15.32	Inconnu	Eaux pluviales	Inconnu	12/04/2022	LE-MESNIL-AMELOT,RUE DU BOSNIER
T39	T39/C/250.	C	250.00	16.08	Inconnu	Eaux usées	Inconnu	12/04/2022	LE-MESNIL-AMELOT,RUE DU BOSNIER
T40	T40/C/500.	C	500.00	2.01	Inconnu	Eaux pluviales	Inconnu	12/04/2022	LE-MESNIL-AMELOT,RUE DU BOSNIER
T41	T41/C/500.	C	500.00	22.24	Inconnu	Eaux pluviales	Inconnu	12/04/2022	LE-MESNIL-AMELOT,RUE DU BOSNIER
T42	T42/C/500.	C	500.00	26.02	Inconnu	Eaux pluviales	Inconnu	12/04/2022	LE-MESNIL-AMELOT,RUE DU BOSNIER
T43	T43/C/250.	C	250.00	2.02	Inconnu	Eaux usées	PVC	12/04/2022	LE-MESNIL-AMELOT,RUE DU BOSNIER
T44	T44/C/250.	C	250.00	22.90	Inconnu	Eaux usées	Inconnu	12/04/2022	LE-MESNIL-AMELOT,RUE DU BOSNIER
T45	T45/C/250.	C	250.00	26.19	Inconnu	Eaux usées	Inconnu	12/04/2022	LE-MESNIL-AMELOT,RUE DU BOSNIER
T46	T46/C/500.	C	500.00	9.57	Inconnu	Eaux pluviales	Inconnu	12/04/2022	LE-MESNIL-AMELOT,RUE DU STADE SAUVANET
T47	T47/C/300.	C	300.00	4.37	Inconnu	Eaux pluviales	Inconnu	12/04/2022	LE-MESNIL-AMELOT,RUE DU STADE SAUVANET
T48	T48/C/500.	C	500.00	26.04	Inconnu	Eaux pluviales	Inconnu	12/04/2022	LE-MESNIL-AMELOT,RUE DU STADE SAUVANET
T49	T49/C/250.	C	250.00	38.50	Inconnu	Eaux usées	PVC	12/04/2022	LE-MESNIL-AMELOT,RUE DU STADE SAUVANET
T50	T50/C/300.	C	300.00	4.09	Inconnu	Eaux pluviales	Inconnu	12/04/2022	LE-MESNIL-AMELOT,RUE DU STADE SAUVANET
T51	T51/C/-1.0	C	-1.00	18.56	Inconnu	Eaux pluviales	Inconnu	12/04/2022	LE-MESNIL-AMELOT,RUE PARIEUX
T52	T52/C/315.	C	315.00	37.55	Inconnu	Eaux pluviales	PVC	12/04/2022	LE-MESNIL-AMELOT,RUE PARIEUX
T53	T53/C/315.	C	315.00	3.91	Inconnu	Eaux pluviales	PVC	12/04/2022	LE-MESNIL-AMELOT,Inconnue
T54	T54/C/600.	C	600.00	10.87	Inconnu	Eaux pluviales	Béton	12/04/2022	LE-MESNIL-AMELOT,RUE PARIEUX
T55	T55/C/1200	C	1200.00	65.52	Inconnu	Eaux pluviales	Béton	12/04/2022	LE-MESNIL-AMELOT,RUE DU BOSNIER
T56	T56/C/1200	C	1200.00	55.63	Inconnu	Eaux pluviales	Béton	12/04/2022	LE-MESNIL-AMELOT,Inconnue
T57	T57/C/1200	C	1200.00	7.14	Inconnu	Eaux pluviales	Béton	12/04/2022	LE-MESNIL-AMELOT,Inconnue
T58	T58/C/1200	C	1200.00	64.08	Inconnu	Eaux pluviales	Béton	12/04/2022	LE-MESNIL-AMELOT,RUE PARIEUX
T59	T59/C/1200	C	1200.00	2.92	Inconnu	Eaux pluviales	Béton	12/04/2022	LE-MESNIL-AMELOT,RUE PARIEUX
T60	T60/C/315.	C	315.00	38.28	Inconnu	Eaux usées	PVC	12/04/2022	LE-MESNIL-AMELOT,RUE DU BOSNIER
T61	T61/C/315.	C	315.00	52.80	Inconnu	Eaux usées	PVC	12/04/2022	LE-MESNIL-AMELOT,Inconnue
T62	T62/C/315.	C	315.00	28.15	Inconnu	Eaux usées	PVC	12/04/2022	LE-MESNIL-AMELOT,Inconnue
T63	T63/C/315.	C	315.00	11.70	Inconnu	Eaux usées	PVC	12/04/2022	LE-MESNIL-AMELOT,Inconnue
T64	T64/C/315.	C	315.00	18.29	Inconnu	Eaux usées	PVC	12/04/2022	LE-MESNIL-AMELOT,Inconnue
T65	T65/C/315.	C	315.00	13.23	Inconnu	Eaux usées	PVC	12/04/2022	LE-MESNIL-AMELOT,Inconnue

TABLE DE REFERENCEMENT DES REPERES RESEAU

SYMBOLOGIE= 

Point	Classe	X	Y	Z	Date	Société	Certification	Personne	Matériel	N° Série	Valeur d'incertitude
1	C	670168.65	6879612.79	Inconnu		LDE	Non	SIG/LDE	-	-	-
2	C	670164.79	6879610.75	Inconnu		LDE	Non	SIG/LDE	-	-	-
3	C	670150.07	6879632.23	Inconnu		LDE	Non	SIG/LDE	-	-	-
4	C	670311.49	6879624.24	Inconnu		LDE	Non	SIG/LDE	-	-	-

5	C	670321.00	6879591.16	Inconnu		LDE	Non	SIG/LDE	-	-	-
6	C	670318.82	6879588.60	Inconnu		LDE	Non	SIG/LDE	-	-	-
7	C	670336.22	6879515.48	Inconnu		LDE	Non	SIG/LDE	-	-	-
8	C	670385.69	6879385.94	Inconnu		LDE	Non	SIG/LDE	-	-	-
9	C	670376.49	6879405.02	Inconnu		LDE	Non	SIG/LDE	-	-	-
10	C	670377.81	6879619.90	Inconnu		LDE	Non	SIG/LDE	-	-	-
11	C	670394.04	6879548.46	Inconnu		LDE	Non	SIG/LDE	-	-	-
12	C	670408.69	6879488.41	Inconnu		LDE	Non	SIG/LDE	-	-	-
13	C	670420.46	6879432.67	Inconnu		LDE	Non	SIG/LDE	-	-	-
14	C	670431.80	6879388.74	Inconnu		LDE	Non	SIG/LDE	-	-	-
15	C	670435.05	6879375.27	Inconnu		LDE	Non	SIG/LDE	-	-	-
16	C	670366.89	6879433.07	Inconnu		LDE	Non	SIG/LDE	-	-	-
17	C	670374.90	6879616.59	Inconnu		LDE	Non	SIG/LDE	-	-	-
18	C	670385.89	6879558.91	Inconnu		LDE	Non	SIG/LDE	-	-	-
19	C	670398.29	6879502.48	Inconnu		LDE	Non	SIG/LDE	-	-	-
20	C	670412.61	6879446.51	Inconnu		LDE	Non	SIG/LDE	-	-	-
21	C	670394.18	6879438.26	Inconnu		LDE	Non	SIG/LDE	-	-	-
22	C	670371.84	6879432.17	Inconnu		LDE	Non	SIG/LDE	-	-	-
23	C	670358.66	6879424.93	Inconnu		LDE	Non	SIG/LDE	-	-	-
24	C	670364.09	6879413.89	Inconnu		LDE	Non	SIG/LDE	-	-	-
25	C	670338.93	6879516.99	97.03		LDE	Non	SIG/LDE	-	-	-
26	C	670216.70	6879629.51	Inconnu		LDE	Non	SIG/LDE	-	-	-
27	C	670216.93	6879627.44	Inconnu		LDE	Non	SIG/LDE	-	-	-
28	C	670195.09	6879615.01	Inconnu		LDE	Non	SIG/LDE	-	-	-
29	C	670195.00	6879613.12	Inconnu		LDE	Non	SIG/LDE	-	-	-
30	C	670173.54	6879604.56	Inconnu		LDE	Non	SIG/LDE	-	-	-
31	C	670175.54	6879604.40	Inconnu		LDE	Non	SIG/LDE	-	-	-
32	C	670174.86	6879602.22	Inconnu		LDE	Non	SIG/LDE	-	-	-
33	C	670172.84	6879602.36	Inconnu		LDE	Non	SIG/LDE	-	-	-
34	C	670370.37	6879531.02	Inconnu		LDE	Non	SIG/LDE	-	-	-
35	C	670286.62	6879581.95	98.22		LDE	Non	SIG/LDE	-	-	-
36	C	670299.01	6879527.72	97.94		LDE	Non	SIG/LDE	-	-	-
37	C	670304.03	6879522.64	97.82		LDE	Non	SIG/LDE	-	-	-
38	C	670367.49	6879531.53	97.34		LDE	Non	SIG/LDE	-	-	-
39	C	670283.32	6879608.19	98.06		LDE	Non	SIG/LDE	-	-	-
40	C	670294.80	6879556.65	97.68		LDE	Non	SIG/LDE	-	-	-
41	C	670300.95	6879529.18	97.76		LDE	Non	SIG/LDE	-	-	-
42	C	670309.64	6879521.35	97.59		LDE	Non	SIG/LDE	-	-	-
43	C	670327.73	6879524.04	97.40		LDE	Non	SIG/LDE	-	-	-
44	C	670158.93	6879619.47	Inconnu		LDE	Non	SIG/LDE	-	-	-
45	C	670161.45	6879625.53	Inconnu		LDE	Non	SIG/LDE	-	-	-
46	C	670153.01	6879628.45	Inconnu		LDE	Non	SIG/LDE	-	-	-

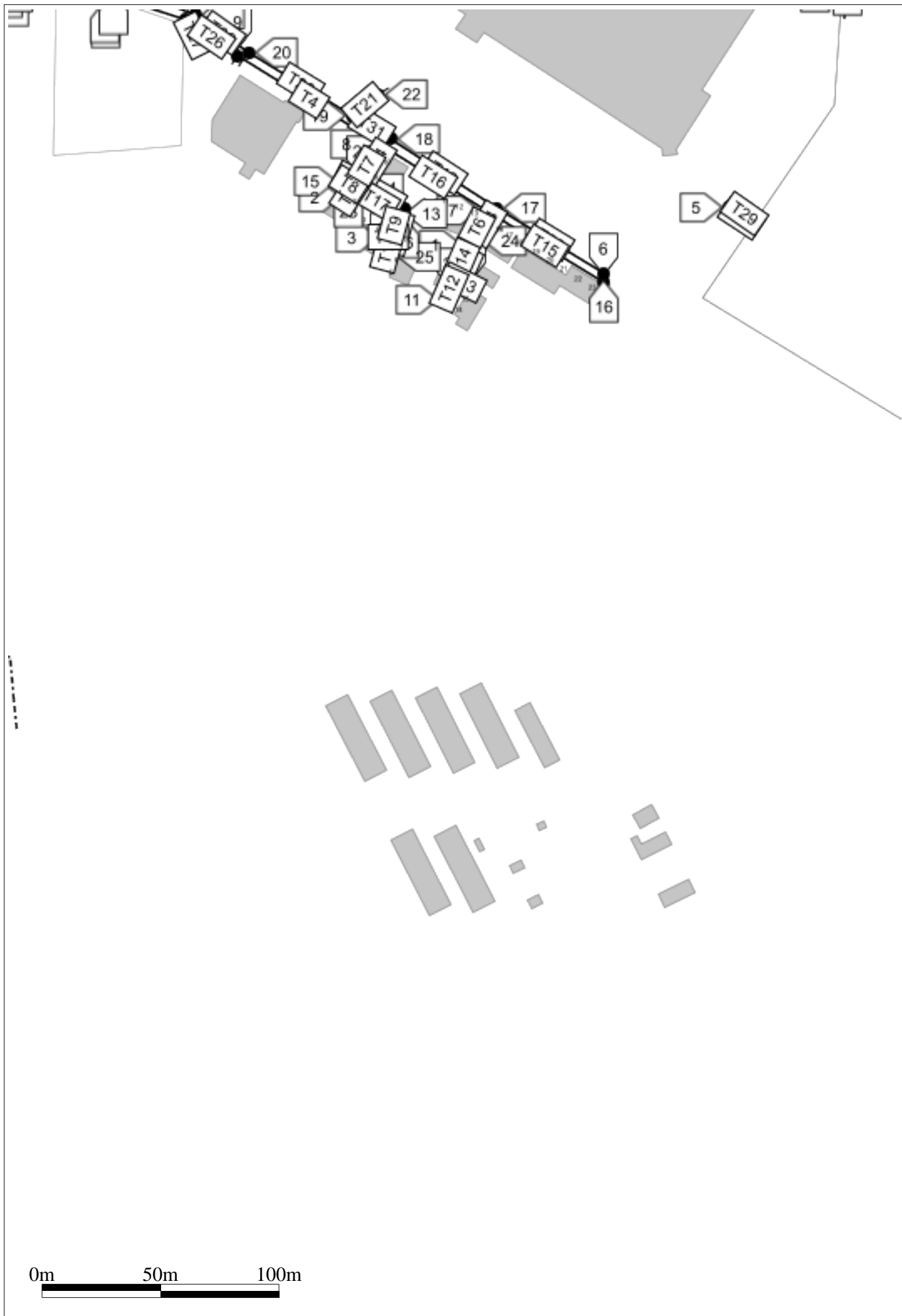


TABLE DE REFERENCEMENT DES TRONCONS

INDEX	Etiquettes	Classe	Diamètre mm	Longueur m	Prof. mini m	Type	Matériau	Dernière modif.	Adresse
T1	T1/C/-1.0	C	-1.00	45.34	Inconnu	Unitaire	Inconnu	29/03/2022	LE-MESNIL-AMELOT,LE-MESNIL-AMELOT RUE PARIEUX
T2	T2/C/-1.0	C	-1.00	18.38	Inconnu	Unitaire	Inconnu	29/03/2022	LE-MESNIL-AMELOT,LE-MESNIL-AMELOT RUE PARIEUX
T3	T3/C/-1.0	C	-1.00	12.28	Inconnu	Unitaire	Inconnu	29/03/2022	LE-MESNIL-AMELOT,LE-MESNIL-AMELOT RUE PARIEUX
T4	T4/C/500.	C	500.00	70.71	Inconnu	Eaux pluviales	Inconnu	21/05/2022	LE-MESNIL-AMELOT,RUE DE CLAYE
T5	T5/C/500.	C	500.00	35.51	Inconnu	Eaux pluviales	Inconnu	12/04/2022	LE-MESNIL-AMELOT,RUE DE CLAYE
T6	T6/C/200.	C	200.00	16.27	Inconnu	Eaux pluviales	Inconnu	21/05/2022	LE-MESNIL-AMELOT,RUE DE CLAYE
T7	T7/C/200.	C	200.00	21.41	Inconnu	Eaux pluviales	Inconnu	21/05/2022	LE-MESNIL-AMELOT,RUE DE CLAYE
T8	T8/C/200.	C	200.00	5.37	Inconnu	Eaux pluviales	Inconnu	21/05/2022	LE-MESNIL-AMELOT,RUE DE CLAYE
T9	T9/C/200.	C	200.00	10.52	Inconnu	Eaux pluviales	Inconnu	21/05/2022	LE-MESNIL-AMELOT,RUE DE CLAYE
T10	T10/C/300.	C	300.00	4.76	Inconnu	Eaux pluviales	Inconnu	21/05/2022	LE-MESNIL-AMELOT,RUE DE CLAYE
T11	T11/C/300.	C	300.00	2.56	Inconnu	Eaux pluviales	Inconnu	12/04/2022	LE-MESNIL-AMELOT,RUE DE CLAYE
T12	T12/C/200.	C	200.00	9.63	Inconnu	Eaux pluviales	Inconnu	21/05/2022	LE-MESNIL-AMELOT,RUE DE CLAYE
T13	T13/C/300.	C	300.00	7.78	Inconnu	Eaux pluviales	Inconnu	21/05/2022	LE-MESNIL-AMELOT,RUE DE CLAYE
T14	T14/C/200.	C	200.00	15.55	Inconnu	Eaux pluviales	Inconnu	21/05/2022	LE-MESNIL-AMELOT,RUE DE CLAYE
T15	T15/C/200.	C	200.00	57.89	Inconnu	Eaux pluviales	Inconnu	12/04/2022	LE-MESNIL-AMELOT,RUE DE CLAYE
T16	T16/C/300.	C	300.00	52.82	Inconnu	Eaux pluviales	Inconnu	21/05/2022	LE-MESNIL-AMELOT,RUE DE CLAYE
T17	T17/C/200.	C	200.00	21.25	Inconnu	Eaux pluviales	Inconnu	21/05/2022	LE-MESNIL-AMELOT,RUE DE CLAYE
T18	T18/C/200.	C	200.00	10.72	Inconnu	Eaux pluviales	Inconnu	21/05/2022	LE-MESNIL-AMELOT,RUE DE CLAYE
T19	T19/C/200.	C	200.00	53.38	Inconnu	Eaux usées	Inconnu	21/05/2022	LE-MESNIL-AMELOT,RUE DE CLAYE
T20	T20/C/300.	C	300.00	51.47	Inconnu	Eaux usées	Inconnu	21/05/2022	LE-MESNIL-AMELOT,RUE DE CLAYE
T21	T21/C/315.	C	315.00	14.14	Inconnu	Eaux usées	PVC	21/05/2022	LE-MESNIL-AMELOT,RUE DE CLAYE
T22	T22/C/200.	C	200.00	53.02	Inconnu	Eaux usées	Inconnu	12/04/2022	LE-MESNIL-AMELOT,RUE DE CLAYE
T23	T23/C/150.	C	150.00	25.85	Inconnu	Eaux usées	Inconnu	21/05/2022	LE-MESNIL-AMELOT,RUE DE CLAYE
T24	T24/C/200.	C	200.00	22.87	Inconnu	Eaux usées	Inconnu	12/04/2022	LE-MESNIL-AMELOT,RUE DE CLAYE
T25	T25/C/200.	C	200.00	20.91	Inconnu	Eaux usées	Inconnu	12/04/2022	LE-MESNIL-AMELOT,RUE DE CLAYE
T26	T26/C/500.	C	500.00	26.89	Inconnu	Eaux pluviales	Inconnu	21/05/2022	LE-MESNIL-AMELOT,RUE DE CLAYE
T27	T27/C/300.	C	300.00	15.55	Inconnu	Eaux pluviales	Inconnu	12/04/2022	LE-MESNIL-AMELOT,RUE DE CLAYE
T28	T28/C/150.	C	150.00	22.33	Inconnu	Eaux pluviales	Inconnu	21/05/2022	LE-MESNIL-AMELOT,RUE DE LA GRANDE BORNE
T29	T29/C/200.	C	200.00	14.48	Inconnu	Eaux pluviales	Inconnu	12/04/2022	LE-MESNIL-AMELOT,RUE DE LA GRANDE BORNE
T30	T30/C/200.	C	200.00	14.49	Inconnu	Eaux pluviales	Inconnu	21/05/2022	LE-MESNIL-AMELOT,RUE DE LA GRANDE BORNE
T31	T31/C/300.	C	300.00	18.66	Inconnu	Eaux usées	Inconnu	12/04/2022	LE-MESNIL-AMELOT,RUE DE CLAYE
T32	T32/C/300.	C	300.00	27.66	Inconnu	Eaux usées	Inconnu	21/05/2022	LE-MESNIL-AMELOT,RUE DE CLAYE
T33	T33/C/300.	C	300.00	36.43	Inconnu	Eaux usées	Inconnu	12/04/2022	LE-MESNIL-AMELOT,RUE DE CLAYE
T34	T34/C/150.	C	150.00	16.22	Inconnu	Eaux usées	Inconnu	21/05/2022	LE-MESNIL-AMELOT,RUE DE CLAYE
T35	T35/C/200.	C	200.00	20.56	Inconnu	Eaux usées	Inconnu	12/04/2022	LE-MESNIL-AMELOT,RUE DE CLAYE
T36	T36/C/200.	C	200.00	6.36	Inconnu	Eaux usées	Inconnu	12/04/2022	LE-MESNIL-AMELOT,RUE DE CLAYE

TABLE DE REFERENCEMENT DES REPERES RESEAU

SYMBOLOGIE= 

Point	Classe	X	Y	Z	Date	Société	Certification	Personne	Matériel	N° Série	Valeur d'incertitude
1	C	670691.96	6879534.16	Inconnu		LDE	Non	SIG/LDE	-	-	-
2	C	670641.13	6879554.13	Inconnu		LDE	Non	SIG/LDE	-	-	-
3	C	670656.70	6879537.18	Inconnu		LDE	Non	SIG/LDE	-	-	-
4	C	670692.85	6879516.39	Inconnu		LDE	Non	SIG/LDE	-	-	-
5	C	670801.91	6879549.92	Inconnu		LDE	Non	SIG/LDE	-	-	-
6	C	670748.72	6879518.49	Inconnu		LDE	Non	SIG/LDE	-	-	-
7	C	670699.32	6879548.67	Inconnu		LDE	Non	SIG/LDE	-	-	-
8	C	670654.50	6879576.62	Inconnu		LDE	Non	SIG/LDE	-	-	-
9	C	670594.47	6879613.99	Inconnu		LDE	Non	SIG/LDE	-	-	-
10	C	670572.28	6879629.18	Inconnu		LDE	Non	SIG/LDE	-	-	-
11	C	670682.07	6879511.01	Inconnu		LDE	Non	SIG/LDE	-	-	-
12	C	670656.45	6879526.83	Inconnu		LDE	Non	SIG/LDE	-	-	-
13	C	670662.03	6879547.33	Inconnu		LDE	Non	SIG/LDE	-	-	-
14	C	670643.72	6879558.12	Inconnu		LDE	Non	SIG/LDE	-	-	-
15	C	670639.18	6879560.98	Inconnu		LDE	Non	SIG/LDE	-	-	-
16	C	670748.99	6879522.22	Inconnu		LDE	Non	SIG/LDE	-	-	-
17	C	670703.70	6879549.79	Inconnu		LDE	Non	SIG/LDE	-	-	-
18	C	670658.94	6879578.88	Inconnu		LDE	Non	SIG/LDE	-	-	-
19	C	670642.98	6879588.54	Inconnu		LDE	Non	SIG/LDE	-	-	-
20	C	670599.04	6879615.34	Inconnu		LDE	Non	SIG/LDE	-	-	-
21	C	670576.50	6879631.37	Inconnu		LDE	Non	SIG/LDE	-	-	-
22	C	670653.78	6879597.67	Inconnu		LDE	Non	SIG/LDE	-	-	-
23	C	670684.97	6879512.19	Inconnu		LDE	Non	SIG/LDE	-	-	-
24	C	670695.46	6879535.82	Inconnu		LDE	Non	SIG/LDE	-	-	-
25	C	670659.27	6879529.12	Inconnu		LDE	Non	SIG/LDE	-	-	-
26	C	670664.77	6879549.29	Inconnu		LDE	Non	SIG/LDE	-	-	-
27	C	670646.89	6879559.44	Inconnu		LDE	Non	SIG/LDE	-	-	-
28	C	670641.24	6879562.35	Inconnu		LDE	Non	SIG/LDE	-	-	-

De: echangesv2@prod.protys.fr

A: sce-paris-d@demat.sogelink.fr

Objet: [PROTYS] Notification 2025040803013D1C - 77990 - LE MESNIL AMELOT

Protys

Un document vous est adressé via PROTYS.fr

Madame, Monsieur,

Vous trouverez en pièce jointe une notification RDT dont les références sont reprises en objet (référence du document et commune principale du chantier).

Ce document vous est transmis grâce à PROTYS.fr

Vous en souhaitant bonne réception.

Cordialement,
L'équipe PROTYS

Ce message est généré automatiquement, il n'est pas possible de répondre à l'expéditeur.